



왜 재택 대피가 필요할까요?

수도 직하 지진 등의 재해 발생 시 자택에서 안전하게 생활을 계속할 수 있는 사람들까지 대피소로 향하면 대피소가 매우 혼잡해질 수 있습니다.
대피란 '위험을 피하는 것'이며 반드시 대피소로 가는 것만을 뜻하지는 않습니다.
자택에 붕괴나 화재 등의 위험이 없고 계속 생활하는 데 불안이 없다면 '재택 대피'가 기본입니다.

지진이나 풍수해 등이 발생하면…
상황에 맞게 대피합시다!

외부 대피

대피 지시가 내려지거나 자택에서 지내는 것이 불안하다면 자택이 아닌 곳으로 대피합시다.



대피소 대피

자택이 피해를 입어 더 이상 생활할 수 없게 된 경우 구가 지정한 대피소에서 생활하는 방식입니다.



재해 지역 외 대피

안전이 확보된 친척이나 지인의 집으로 대피하는 방식입니다. 안전한 지역의 호텔에 머무는 것도 한 가지 선택지입니다.

재택 대피

자택에서 계속 거주할 수 있는 경우 자택에 머물며 대피 생활을 하는 방식입니다.



재택 대피

재택 대피의 장점

재택 대피를 하면 익숙한 자택에서 평소와 가까운 형태로 생활할 수 있습니다.

대피소 대피		재택 대피
 사생활을 지키기 어려움	사생활 보호	 사생활을 지킬 수 있음
 환경 변화로 인한 건강 악화	환경	 익숙한 환경에서 지낼 수 있음
 위험이 높음	감염병 위험	 위험이 낮음
 공동생활이라 대응하기 어려움	개별적 필요 대응	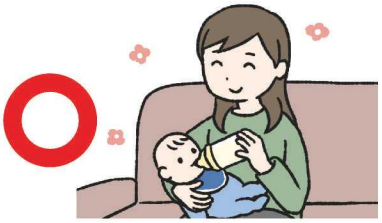 자택이라 대응하기 쉬움

재택 대피를 하려면 ?

재택 대피는 자택의 안전이 확보되고 생활을 계속할 수 있는 상태임을 전제로 합니다. 이를 위해서는 평소부터 '준비'하는 것이 가장 중요합니다. 재해 발생 시 자택과 자신의 안전을 '지키기' 위한 용품, 그리고 며칠간의 생활을 '버텨 내기' 위한 용품을 단계적으로 준비합시다.

여기서부터 시작

① **준비하기** » ② **지키기** » ③ **버텨 내기**

예: 집 안 안전 대책 및 화재 예방

예: 몸을 보호하고 불을 끄기

예: 물· 식량과 비상용 화장실 용품 준비

우리 지역에는 어떤 위험이 있을까요 ?

지역별 재해 위험

먼저 거주 지역에서 어떤 재해에 주의해야 하는지 확인해 봅시다!

종합 위험도 지도

종합 위험도는 건물 붕괴 위험도, 화재 위험도, 재해 시 활동 곤란 계수를 바탕으로 산출됩니다.



재해 시 긴급 통행 차량을 우선하기 위해 메구로도리(도쿄도도 312 호선), 국도 246 호선 등의 도로에서 일반 차량의 통행이 제한될 수 있습니다.



건물 붕괴 위험도
지진의 흔들림으로 건물이 파손되거나 무너질 위험의 정도



화재 위험도
지진의 흔들림으로 발생한 화재가 번져 피해를 입을 위험의 정도



재해 시 활동 곤란 계수
도로가 좁거나 공원 등 빈 공간이 적어 구조 활동이 어려운 정도

종합 위험도 등급

위험도 낮음 ←	1등급	2등급	3등급	4등급	5등급	→ 위험도 높음

출처: 메구로구 지역 위험도 지도

각 지역의 자세한 내용➡

북부 지역 ➡P.7
동부 지역 ➡P.8
중앙 지역 ➡P.9
남부 지역 ➡P.10
서부 지역 ➡P.11

북부 지역

북부 지역의 특징

북부 지역은 북쪽을 중심으로 대학 등 대형 건물이 있고 메구로강 주변에는 상업 시설, 남쪽에는 맨션과 아파트 등의 공동주택이 있어 다양한 사람들이 생활합니다. 주택가에서는 지진 대책이, 메구로강 주변에서는 풍수해 대책이 중요합니다.

●고마바 ●아오바다이 ●히가시야마 ●오하시
●가미메구로 1초메 1번, 6~22번 ●가미메구로 2초메 46~49번
●가미메구로 3초메 1~3번, 6~44번 ●가미메구로 5초메

대로변은 화재 발생 및 연소 확대 위험이 낮으므로
재택 대피를 전제로 준비하는 것이 중요합니다.

'재택 대피를 버텨 내기'



➡P.38

도로가 좁고 빈 공간이 적어
구조 활동에 시간이 걸릴
수 있습니다.

'자택과 자신의 안전 지키기'

➡P.32

종합 위험도 등급

위험도 낮음	1등급	2등급	3등급	4등급	5등급	위험도 높음

출처: 메구로구 지역 위험도 지도

동부 지역

동부 지역의 특징

동부 지역은 메구로강이 지역 내를 남북으로 관통하며, 그 주변에는 큰 역과 관광지, 쇼핑 명소가 펼쳐져 있는 지역입니다. 풍수해 위험뿐만 아니라 고층 맨션 특유의 흔들림과 지진 발생 후 화장실 사용에도 주의가 필요합니다.

- ●가미메구로 1초메 2~5번, 23~26번 ●가미메구로 2초메 1~45번
- ●가미메구로 3초메 4번, 5번 ●나카메구로 1~4초메
- ●나카메구로 5초메 1~7번, 22~23번 ●미타 ●메구로 1~3초메
- ●시모메구로 ●메구로혼초 1초메



‘재택 대피를 버텨 내기’ ➡P.38

고층 맨션에서는
엘리베이터에 갇히거나 화장실 배수관이 파손될 수 있습니다.
맨션 특유의 대비가 중요합니다.



주택가는 집 사이의
거리가 가까워
화재가 번지기 쉽습니다.



‘자택과 자신의 안전 지키기’ ➡P.32

종합 위험도 등급

위험도 낮음	1등급	2등급	3등급	4등급	5등급	위험도 높음

출처: 메구로구 지역 위험도 지도

중앙 지역

중앙 지역의 특징

중앙 지역은 주택가가 넓게 분포합니다. 건물 사이의 거리가 가까워 화재 시 이웃으로 불이 번지기 쉽습니다. 큰 하천은 없지만 주변보다 낮은 곳으로 폭우가 흘러들어 풍수해로 이어질 수도 있어 다양한 재해에 주의해야 합니다.

●가미메구로 4초메 ●나카메구로 5초메 8~21번, 24~28번
●메구로 4초메 ●나카초 ●고혼기 ●유텐지
●주오초 ●히몬야 5~6초메 ●다카반

주택가는 집 사이의 거리가 가까워 **화재가 번지기 쉽**습니다.

좁은 길이 많은 곳에서는 화재 발생 시 소방 차량이 통행하기 어려울 수 있습니다. **초기 진화가 중요** 합니다.

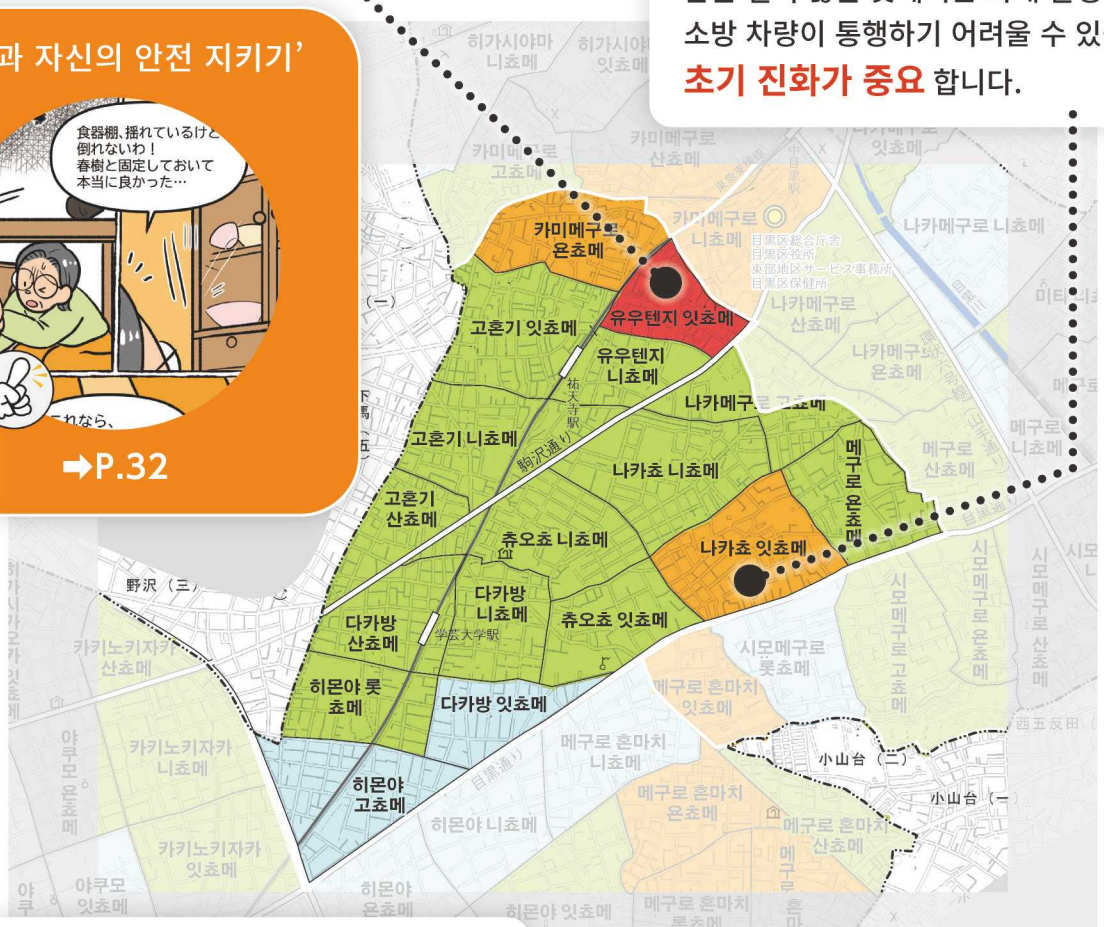

‘자택과 자신의 안전 지키기’

➡P.32

주택가가 넓게 분포한 중앙 지역에는 단독주택과 맨션·아파트가 혼재합니다. **주거 형태에 맞게 준비 물품을 조정해야 합니다.**

‘재택 대피를 버텨 내기’



➡P.38

종합 위험도 등급

위험도 낮음	1등급	2등급	3등급	4등급	5등급	위험도 높음

출처: 메구로구 지역 위험도 지도

남부 지역

남부 지역의 특징

남부 지역은 주택 비율이 높고 목조주택이 모여 있는 곳도 있어 건물 붕괴 위험도가 높습니다. 또한 5개 지역 중 건물 밀집도가 가장 높아 화재 확산에도 주의해야 합니다.

●메구로혼초 2~6초메　●하라마치　●센조쿠
●미나미 1~2초메　●히몬야 1~4초메

대로변은 화재 발생 및 연소 확대 위험이 낮으므로
재택 대피를 전제로 준비하는 것이 중요합니다.



목조주택이 밀집해 건물 붕괴와 화재 확산 위험이 모두 높습니다. **불이 나지 않게 하고 번지지 않게 하는 대비**가 중요합니다.

종합 위험도 등급

위험도 낮음	1등급	2등급	3등급	4등급	5등급	위험도 높음

출처: 메구로구 지역 위험도 지도

서부 지역

서부 지역의 특징

서부 지역은 북쪽에 주택가, 남쪽에 상업 시설이 있습니다. 지진에 의한 종합 위험도는 비교적 낮지만 폭우가 주변보다 낮은 곳으로 흘러들면 넓은 범위에 피해가 발생할 수 있습니다.

●미나미 3초메 ●다이라마치 ●오오카야마 ●미도리가오카
●지유가오카 ●나카네 ●가키노키자카 ●야쿠모 ●히가시가오카

주택가가 많고 자연이 풍부한 특성상 **화재가 번지기 쉽고 구조 활동에 시간이 걸릴** 수 있습니다.



'자택과 자신의 안전 지키기'

➡P.32

메구로도리 주변에는 맨션과 아파트가 많아 엘리베이터 갇힘이나 화장실 배수관 파손이 발생할 수 있습니다. **재택 대피에 특화된 대비**가 중요합니다.

'재택 대피를 버텨 내기'



➡P.38



종합 위험도 등급

위험도 낮음	1등급	2등급	3등급	4등급	5등급	위험도 높음

출처: 메구로구 지역 위험도 지도

수해 해저드맵

수해

폭우가 내리면 메구로강 주변에서는 메구로강의 범람으로 인한 수해 위험이 있습니다. 또한 메구로강에서 멀리 떨어진 지역이라도 주변보다 지대가 낮은 곳 등에서는 내수 침수 위험이 있습니다. 수해 해저드맵을 반드시 확인하세요.

색이 표시된 지역은 수해 위험이 높으므로 주의해야 합니다 .

연한 노란색 지역도 성인의 무릎 높이까지 침수될 수 있으니 미리 대피 방법을 정해 두세요.





메구로강 주변은 홍수로 인한 침수에 주의하세요.

다치아이강과 자쿠즈레강 등 복개 하천의 수위 상승으로 인한 내수 침수에도 주의해야 합니다.

노미카와강 수위 상승에 따른 풍수해 피해가 지역 전체로 확산될 것으로 예상됩니다.

출처: 메구로구 수해 해저드맵

⚠색이 표시되지 않은 지역도 건물 특성이나 집중호우로 침수될 수 있습니다.

메구로구 웹사이트에서 수해 해저드맵을 공개하고 있습니다 !

「메구로 방재」p.31도 확인하세요!

재해 시 정보 수집

메구로구는 비상시에 대비해 정보 수집에 도움이 되는 도구를 마련하고 있습니다.
자신이 사용하기 편한 도구를 준비해 두는 것이 중요합니다.

등록 필요 이 표시가 있는 서비스는 사전 등록이 필요합니다.

등록 필요

메구로구 방재 지도 앱

메구로구 웹사이트

https://www.city.meguro.tokyo.jp

구 웹사이트에서도 긴급 정보를 확인할 수 있습니다.

등록 필요

메구로구 LINE 공식 계정

메구로구 공식 X (구 Twitter)

등록 필요

메구로구 방재 기상 정보 메일

방재 행정 무선

재해용 전언 다이얼 (171)

등록 필요

전화·팩스 재해 긴급 정보 제공 서비스

자세한 내용은 메구로구 방재과 (03-5723-8488)로 문의하세요.

정보 수집 추천 상품

휴대전화· 스마트폰 충전용

보조 배터리

P.54~55에서 확인하세요!!

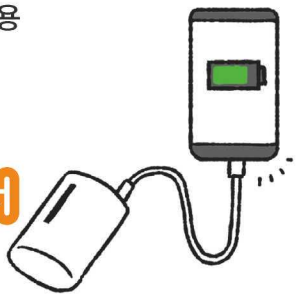

다 함께 정보를 듣기 위해

라디오



P.56~57에서 확인하세요!!